

Vranov nad Dyjí – Claryho stezka

Hledačka č.3

**Čeká tě procházka náročná,
zato však rozhodně poučná.
Potřebovat budeš více síly,
nebudeš totiž hned tak v cíli,
na cestě čtená zastavení
přinesou mnohá překvapení.**

Návod: u jednotlivých bodů hledačky vylušti jednotlivé tajenky a písmenka označená čísly doplň na patřičné místo do konečné tajenky.

Obtížnost hledačky: fyzicky středně obtížná trasa, (převýšení 130 m, 305-435 m n. m., stoupání/klesání 250 m), Většina trasy vede po lesních a skalních pěšinkách a cestách. Z přehrady je cesta po silnici se zákazem vjezdu motorových vozidel a po chodníku. Středně obtížná trasa pro orientaci, lze zvládnout i dětmi, nevhodné pro kočárky.

Délka hledačky (délka, čas): okruh přibližně 7 km, asi 3 hodiny. Cestou se můžete občerstvit a v létě i vykoupat na přehradě. Je možné udělat si zdarma exkurzi v návštěvnickém centru E-on pod hrází přehrady.

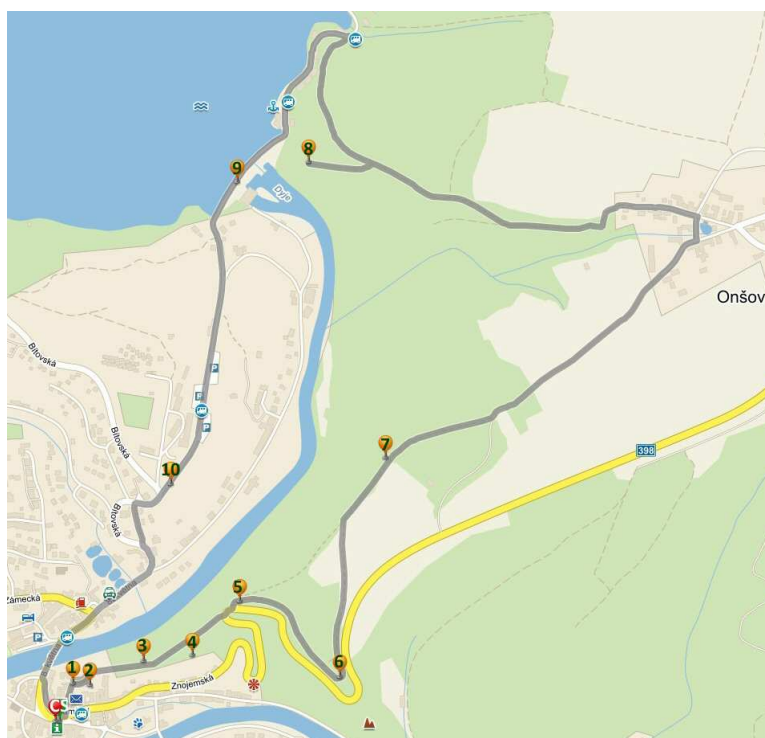
Kdy je vhodné hledačku procházet: hledačka je přístupná celoročně, při vlhkém terénu je méně vhodná.

Vybavení na cestu: papír + tužka, dobrá obuv, může se hodit dalekohled, fotoaparát a hole na nordic walking.

Začátek hledačky: náměstí ve Vranově nad Dyjí u TIC Vranov nad Dyjí

Konec: náměstí ve Vranově nad Dyjí u TIC Vranov nad Dyjí

(c) TIC Vranov nad Dyjí infocentrum@ouvrnov.cz



Trasu můžeš začít u Turistického informačního centra na náměstí Vranova nad Dyjí. Vydáš se uličkou mezi poštou a úřadem městyse ke kostelu, kde je první zastávka.

1. Ve Vranově vzácný kostel stojí,
dlouhá historie se k němu pojí,
krásný nástroj odsud hrát slyšíme,
všichni se tím velmi pyšníme.
Zvlášť teď, když byl nástroj opraven
a po dlouhé době na místo zase postaven.

V kostele, který tady stojí už 800 let, se nachází hudební nástroj, který byl nákladně restaurován a je technicky a zvukově jedním z nejlépe zachovaných v ČR. Jak se jmenuje?

--	--	--	--	--	--	--	--

4



2. Vedle kostela na hřbitově bývalém
stojí stavba ve slohu románském.
V podzemí je schován sklep,
který stojí stovky let.

Vedle kostela, na místě bývalého hřbitova, stojí románská stavba s kulatým půdorysem. V podzemním podlaží stavby, je kostnice zaplněná v několika vrstvách lebkami. Jak se nazývá tento typ stavby?

Od rotundy půjdeme cestou kolem kolotoče nahoru do kopce, přes bývalý vranovský hřbitov se sochou Panny Marie stojící na hlavě hada. Stezka nás dovede k plochému místu, kde je patrný hluboký zářez do skalnaté šíje, na které stojíme.

--	--	--	--	--	--	--	--

12



3. Kdysi jeden stát ze severu Evropy
začal zde kopat hluboké příkopy.
Chtěli zámek zbavit vody,
aby tam nevedli velké hody.
Nakonec se jim to nezdařilo
a na zámku se zase dobře žilo.

Podle legendy příkop vykopali vojáci, kteří pod vedením generála Torstensonova dobývali vranovský hrad za třicetileté války, v letech 1642 a 1645. Chtěli tak zkrátit meandr řeky, aby hradní posádka „vyžíznila“. I když se zjistilo, že příkop je jen přírodní anomálií a nevznikl lidskou činností, pověst o vojácích se šíří dál. Jak se jmenuje země, odkud vojáci pocházeli?

--	--	--	--	--	--	--	--

11

Od příkopu je cestička prudší, místy klikatá. Odměnou nám bude pěkná vyhlídka na údolí Dyje od Mniszkova kříže.

4. Velký kříž se na skále tyčí,
pozor! Zmije kolem něj syčí.
Byl postaven pro hraběte ze zámku,
abychom uctívali jeho památku.
Jeho žena ho postavit dala,
když jí smrt milovaného manžela vzala.

Nápis na pamětní desce je dvojjazyčný, protože hraběnka Helena Mniszková, která nechala kříž postavit na památku svého manžela, nebyla Češka. Napiš, jak se jmenuje slovanský jazyk, v němž je část textu psána.

--	--	--	--	--	--	--	--

2

Následující úsek stezky je kraťounký, chvílku nás ale vede po kraji silnice, proto jdi opatrně!



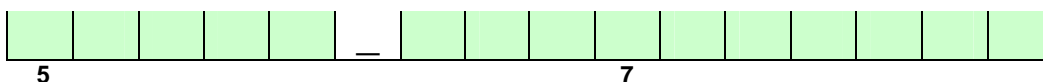
Tady si hlídej modrou značku, po ní seběhneme z prudkého kopce do Granátové zátoky, pojmenované podle naleziště tzv. moravských granátů, malých kulovitých polodrahokamů. Dáme se doleva a kolem hospůdek dojdeme na hráz Vranovské přehrady.



9. Pod hrází je stavba malinká,
Nebojte, nenajdete tam vodníka!
Vyrábí se zde moc důležitá věc
pro nás všechny a celičký svět.
Na exkurzi zdarma můžete se stavět,
Možná vás to bude dokonce i bavit.

Až půjdeš po hrázi přehrady, nezapomeň se podívat na velkou vodní plochu a představ si, co asi bylo kdysi pod hladinou přehrady (třeba něco z toho uvidíš u 10. zastavení této vycházky).


Na druhé straně, pod hrází přehrady, stojí stavba, která je jakousi „továrnou“. Vyrábí se zde něco, na co si nemůžeš sáhnout, není to vidět, ale je to velmi potřebné. Jestliže Tě to zajímá, můžeš tam jít zdarma na exkurzi. Jak se tato budova nazývá ?



Pokračujeme po asfaltové silnici asi 500 m. Naše poslední zastávka je na křižovatce nad Vranovem, kde stojí nově opravená kaplička.

10. Když se napouštěla v přehradě vodička,
Mohla se utopit Jelenova kaplička.
Dobří lidé ji zachránili,
velkým jeřábem ji na nové místo přemístili.
Teď stojí na rozcestí Lančov – přehrada,
Pro nikoho už to není záhada.

Opravená kaplička, ke které jsi přišel, je patrně jedinou stavbou, která byla zachráněna před zatopením vodami Vranovské přehrady. Stála kdysi v údolí řeky Dyje. Před napuštěním přehrady byla kaplička vykopána, přenesena jeřábem přes hráz a postavena na tomto místě. Už jen v knihách se dočteš, že byla původně u stavby, která sloužila k výrobě určité potraviny a její stroje poháněla voda. Stavba se jmenovala



Jdeme dále po chodníku vedle silnice (jen serpentinu si zkrátíme po schodech). Cestou si můžeme prohlédnout příkop, u kterého jsme byli při našem 3. zastavení (nejlepší pohled je v blízkosti budovy policie).

Na křižovatce u benzínové čerpací stanice je další zajímavá kaplička – prohlédnout si můžeš nově opravený obraz. Pod kapličkou je hromadný hrob vojáků, kteří se snažili dobít Vranov za třicetileté války.

Cíl naší zajímavé cesty je na vranovském náměstí.

Závěr

Nohy tě bolí, nohy se třesou,
Vzpomínku si s sebou nesou.
Dlouhou cestu jsi prošel
a svůj cíl jsi našel.
Zaslouženou odměnu si dáš
a vzpomínky na Vranov si uchováš.

Cestou jsme se dostali až k Vranovské přehradě, jež je právem nazývána jako

